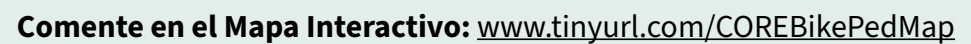
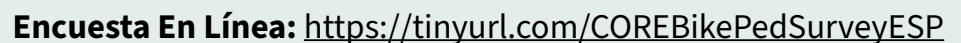
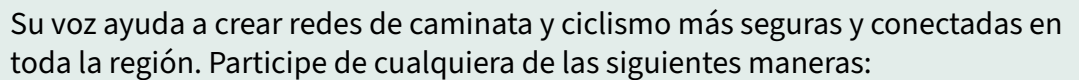


Este esfuerzo reúne datos de planes locales anteriores y desarrolla un inventario integral de las aceras, senderos y facilidades para bicicletas existentes en la región para crear una visión regional unificada para el transporte activo.

Esta evaluación muestra dónde existen brechas, ayuda a la región a priorizar mejoras y prepara a las comunidades para ser elegibles para futuras oportunidades de financiamiento para proyectos.

[illegible]

Cronograma del Estudio

Otoño 2026